PIK. 2,40

Pole pow. WYKOP = 0,59m2

Pole pow. NASYP = 0,00m2

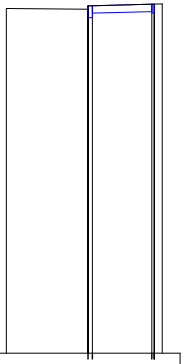

P.P. = 80,00m

RZĘDNE PROJEKTOWANE	91,69 91,69 91,74 91,74 91,69
RZĘDNE SPODU PROJ. NAWIERZCHNI	91,29 91,29 91,44 91,49 91,44 91,44
RZĘDNE TERENU	91,60 91,57 91,69 91,75
ODLEGŁOŚCI	-2,75 0,00 0,15 2,15 2,23 2,50

PIK. 12,00

Pole pow. WYKOP = 0,47m2

Pole pow. NASYP = 0,43m2

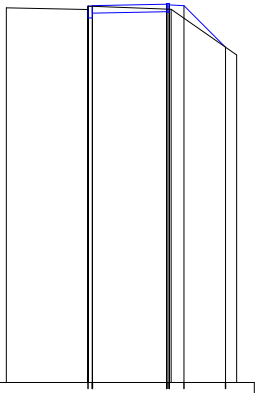

P.P. = 79,00m

RZĘDNE PROJEKTOWANE	91,67 91,67 91,68 91,73 91,76 91,76 91,71 91,68 90,28
RZĘDNE SPODU PROJ. NAWIERZCHNI	91,27 91,27 91,43 91,48 91,46 91,46
RZĘDNE TERENU	91,61 91,55 91,67 91,56 90,02
ODLEGŁOŚCI	-2,75 0,00 0,15 2,65 2,73 2,80 3,23 4,63 5,00

PIK. 25,00

Pole pow. WYKOP = 0,16m2

Pole pow. NASYP = 0,49m2

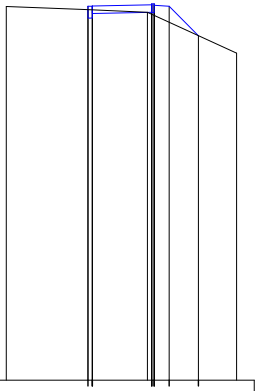

P.P. = 79,00m

RZĘDNE PROJEKTOWANE	91,58 91,58 91,59 91,63 91,66 91,66 91,61 91,58 90,59
RZĘDNE SPODU PROJ. NAWIERZCHNI	91,18 91,18 91,34 91,38 91,36 91,36
RZĘDNE TERENU	91,57 91,47 91,38 90,00
ODLEGŁOŚCI	-2,75 0,00 0,15 2,00 2,15 2,23 2,73 3,72 5,00

PIK. 50,00

Pole pow. WYKOP = 0,08m2

Pole pow. NASYP = 0,70m2

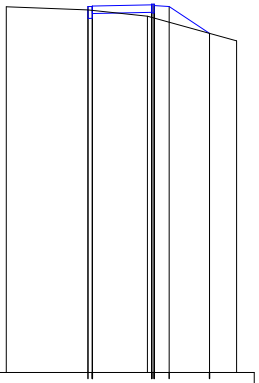

P.P. = 79,00m

RZĘDNE PROJEKTOWANE	91,32 91,32 91,33 91,37 91,40 91,40 91,35 91,32 90,41
RZĘDNE SPODU PROJ. NAWIERZCHNI	90,92 90,92 91,08 91,12 91,10 91,10
RZĘDNE TERENU	91,31 91,20 90,99 90,16
ODLEGŁOŚCI	-2,75 0,00 0,15 2,00 2,15 2,23 2,73 4,09 5,00

PIK. 75,00

Pole pow. WYKOP = 0,10m2

Pole pow. NASYP = 0,35m2

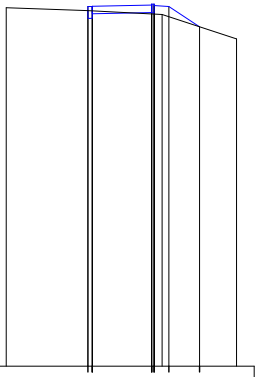

P.P. = 79,00m

RZĘDNE PROJEKTOWANE	91,10 91,10 91,11 91,15 91,18 91,18 91,13 91,10 90,42
RZĘDNE SPODU PROJ. NAWIERZCHNI	90,70 90,70 90,86 90,90 90,88 90,88
RZĘDNE TERENU	91,06 90,96 90,83 90,01
ODLEGŁOŚCI	-2,75 0,00 0,15 2,15 2,23 2,50 2,73 3,76 5,00

PIK. 100,00

Pole pow. WYKOP = 0,12m2

Pole pow. NASYP = 0,29m2

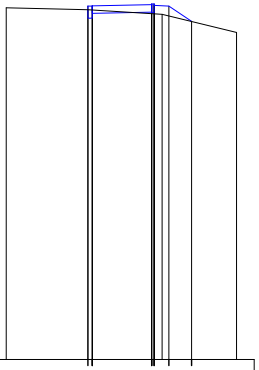

P.P. = 79,00m

RZĘDNE PROJEKTOWANE	90,89 90,89 90,90 90,94 90,97 90,97 90,92 90,89 90,38
RZĘDNE SPODU PROJ. NAWIERZCHNI	90,49 90,49 90,65 90,69 90,67 90,67
RZĘDNE TERENU	90,84 90,77 90,62 90,01
ODLEGŁOŚCI	-2,75 0,00 0,15 2,15 2,23 2,50 2,73 3,49 5,00

PIK. 110,00

Pole pow. WYKOP = 0,07m2

Pole pow. NASYP = 0,32m2

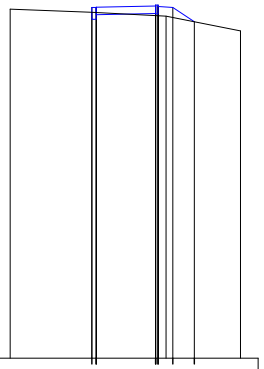

P.P. = 79,00m

RZĘDNE PROJEKTOWANE	90,80 90,80 90,81 90,85 90,88 90,88 90,83 90,80 90,32
RZĘDNE SPODU PROJ. NAWIERZCHNI	90,40 90,40 90,56 90,60 90,58 90,58
RZĘDNE TERENU	90,74 90,64 90,51 90,01
ODLEGŁOŚCI	-2,75 0,00 0,15 2,15 2,23 2,50 2,73 3,45 5,00

PIK. 125,00

Pole pow. WYKOP = 0,10m2

Pole pow. NASYP = 0,25m2

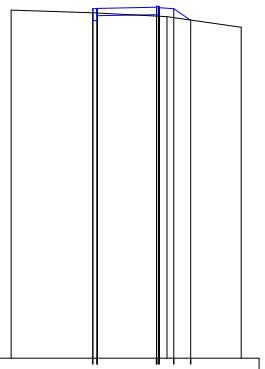

P.P. = 79,00m

RZĘDNE PROJEKTOWANE	90,76 90,76 90,77 90,81 90,84 90,84 90,79 90,76 90,37
RZĘDNE SPODU PROJ. NAWIERZCHNI	90,36 90,36 90,52 90,56 90,54 90,54
RZĘDNE TERENU	90,71 90,62 90,49 90,13
ODLEGŁOŚCI	-2,75 0,00 0,15 2,15 2,23 2,50 2,73 3,30 5,00

PIK. 140,00

Pole pow. WYKOP = 0,09m2

Pole pow. NASYP = 0,25m2

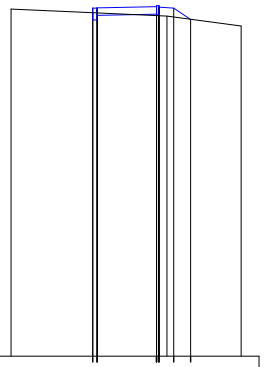

P.P. = 79,00m

RZĘDNE PROJEKTOWANE	90,71 90,71 90,72 90,76 90,79 90,79 90,74 90,71 90,33
RZĘDNE SPODU PROJ. NAWIERZCHNI	90,31 90,31 90,47 90,51 90,49 90,49
RZĘDNE TERENU	90,68 90,56 90,44 90,11
ODLEGŁOŚCI	-2,75 0,00 0,15 2,15 2,23 2,50 2,73 3,30 5,00

PIK. 160,00

Pole pow. WYKOP = 0,14m2

Pole pow. NASYP = 0,20m2

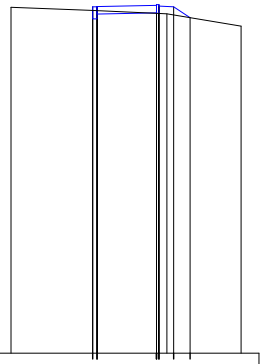

P.P. = 79,00m

RZĘDNE PROJEKTOWANE	90,65 90,65 90,66 90,70 90,73 90,73 90,68 90,65 90,29
RZĘDNE SPODU PROJ. NAWIERZCHNI	90,25 90,25 90,41 90,45 90,43 90,43
RZĘDNE TERENU	90,64 90,53 90,42 90,00
ODLEGŁOŚCI	-2,75 0,00 0,15 2,15 2,23 2,50 2,73 3,28 5,00

PIK. 120,00

Pole pow. WYKOP = 0,07m2

Pole pow. NASYP = 0,37m2

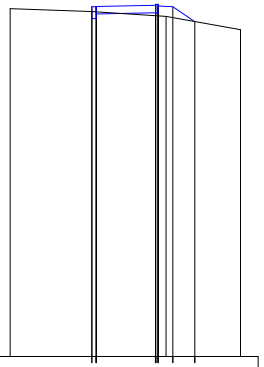

P.P. = 79,00m

RZĘDNE PROJEKTOWANE	90,77 90,77 90,78 90,82 90,85 90,85 90,80 90,77 90,27
RZĘDNE SPODU PROJ. NAWIERZCHNI	90,37 90,37 90,53 90,57 90,55 90,55
RZĘDNE TERENU	90,71 90,61 90,45 90,00
ODLEGŁOŚCI	-2,75 0,00 0,15 2,15 2,23 2,50 2,73 3,47 5,00

PIK. 130,00

Pole pow. WYKOP = 0,07m2

Pole pow. NASYP = 0,29m2

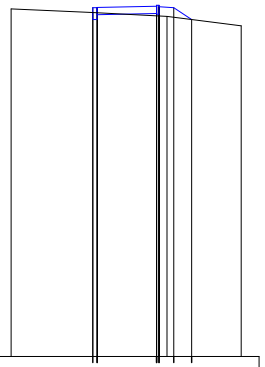

P.P. = 79,00m

RZĘDNE PROJEKTOWANE	90,74 90,74 90,75 90,79 90,82 90,82 90,77 90,74 90,34
RZĘDNE SPODU PROJ. NAWIERZCHNI	90,34 90,34 90,50 90,54 90,52 90,52
RZĘDNE TERENU	90,70 90,58 90,45 90,13
ODLEGŁOŚCI	-2,75 0,00 0,15 2,15 2,23 2,50 2,73 3,33 5,00

PIK. 150,00

Pole pow. WYKOP = 0,11m2

Pole pow. NASYP = 0,22m2

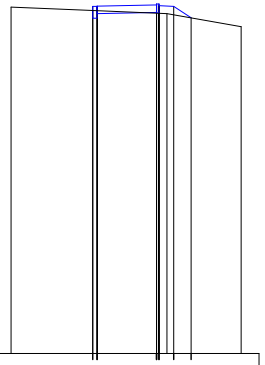

P.P. = 79,00m

RZĘDNE PROJEKTOWANE	90,68 90,68 90,69 90,73 90,76 90,76 90,71 90,68 90,30
RZĘDNE SPODU PROJ. NAWIERZCHNI	90,28 90,28 90,44 90,48 90,46 90,46
RZĘDNE TERENU	90,66 90,54 90,44 90,00
ODLEGŁOŚCI	-2,75 0,00 0,15 2,15 2,23 2,50 2,73 3,31 5,00

PIK. 170,00

Pole pow. WYKOP = 0,19m2

Pole pow. NASYP = 0,18m2

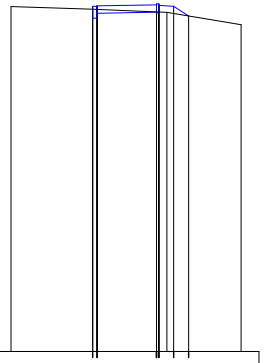

P.P. = 79,00m

RZĘDNE PROJEKTOWANE	90,62 90,62 90,63 90,67 90,70 90,70 90,65 90,62 90,29
RZĘDNE SPODU PROJ. NAWIERZCHNI	90,22 90,22 90,38 90,42 90,40 90,40
RZĘDNE TERENU	90,61 90,52 90,41 90,00
ODLEGŁOŚCI	-2,75 0,00 0,15 2,15 2,23 2,50 2,73 3,23 5,00

PIK. 175,00

Pole pow. WYKOP = 0,25m2

Pole pow. NASYP = 0,20m2

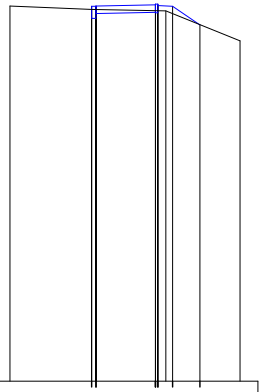

P.P. = 78,00m

RZĘDNE PROJEKTOWANE	90,61 90,61 90,62 90,66 90,69 90,69 90,64 90,61 89,99
RZĘDNE SPODU PROJ. NAWIERZCHNI	90,21 90,21 90,37 90,41 90,39 90,39
RZĘDNE TERENU	90,62 90,51 90,46 89,45
ODLEGŁOŚCI	-2,75 0,00 0,15 2,15 2,23 2,50 2,73 3,65 5,00

PIK. 180,00

Pole pow. WYKOP = 0,17m2

Pole pow. NASYP = 0,18m2

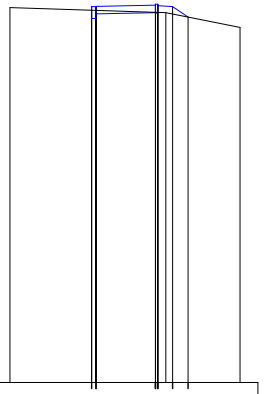

P.P. = 78,00m

RZĘDNE PROJEKTOWANE	90,65 90,65 90,66 90,70 90,73 90,73 90,68 90,65 90,30
RZĘDNE SPODU PROJ. NAWIERZCHNI	90,25 90,25 90,41 90,45 90,43 90,43
RZĘDNE TERENU	90,62 90,53 90,45 89,95
ODLEGŁOŚCI	-2,75 0,00 0,15 2,15 2,23 2,50 2,73 3,25 5,00

PIK. 190,00

Pole pow. WYKOP = 0,08m2

Pole pow. NASYP = 0,34m2

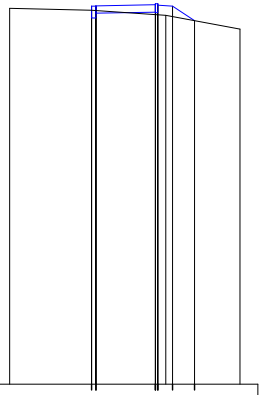

P.P. = 78,00m

RZĘDNE PROJEKTOWANE	90,72 90,72 90,73 90,77 90,80 90,80 90,75 90,72 90,23
RZĘDNE SPODU PROJ. NAWIERZCHNI	90,32 90,32 90,48 90,52 90,50 90,50
RZĘDNE TERENU	90,65 90,58 90,41 89,95
ODLEGŁOŚCI	-2,75 0,00 0,15 2,15 2,23 2,50 2,73 3,47 5,00

PIK. 200,00

Pole pow. WYKOP = 0,14m2

Pole pow. NASYP = 0,24m2

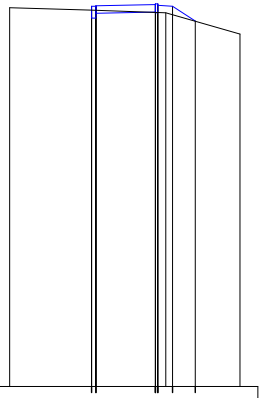

P.P. = 78,00m

RZĘDNE PROJEKTOWANE	90,80 90,80 90,81 90,85 90,88 90,88 90,83 90,80 90,30
RZĘDNE SPODU PROJ. NAWIERZCHNI	90,40 90,40 90,56 90,60 90,58 90,58
RZĘDNE TERENU	90,75 90,67 90,58 89,86
ODLEGŁOŚCI	-2,75 0,00 0,15 2,15 2,23 2,50 2,73 3,49 5,00

PIK. 225,00

Pole pow. WYKOP = 0,18m2

Pole pow. NASYP = 0,23m2

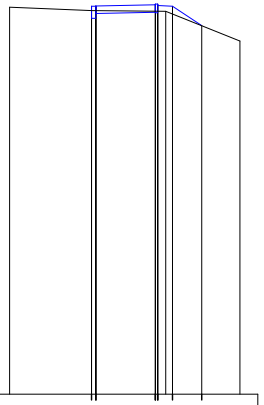

P.P. = 78,00m

RZĘDNE PROJEKTOWANE	91,05 91,05 91,06 91,10 91,13 91,13 91,08 91,05 90,40
RZĘDNE SPODU PROJ. NAWIERZCHNI	90,65 90,65 90,81 90,85 90,83 90,83
RZĘDNE TERENU	91,02 90,91 90,88 89,88
ODLEGŁOŚCI	-2,75 0,00 0,15 2,15 2,23 2,50 2,73 3,71 5,00

PIK. 250,00

Pole pow. WYKOP = 0,12m2

Pole pow. NASYP = 0,49m2

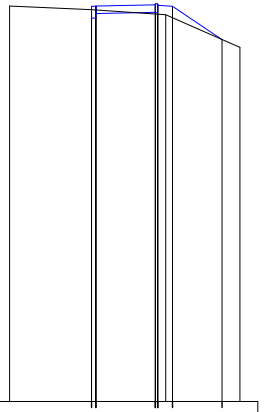

P.P. = 78,00m

RZĘDNE PROJEKTOWANE	91,30 91,30 91,31 91,35 91,38 91,38 91,33 91,30 90,18
RZĘDNE SPODU PROJ. NAWIERZCHNI	90,90 90,90 91,06 91,10 91,08 91,08
RZĘDNE TERENU	91,31 91,19 91,02 89,92
ODLEGŁOŚCI	-2,75 0,00 0,15 2,15 2,23 2,50 2,73 4,40 5,00

PIK. 275,00

Pole pow. WYKOP = 0,35m2

Pole pow. NASYP = 0,21m2

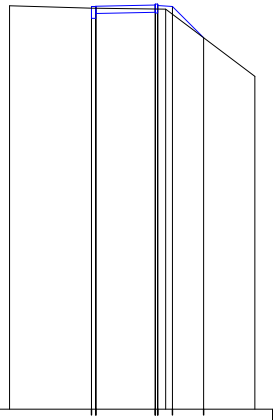

P.P. = 78,00m

RZĘDNE PROJEKTOWANE	91,55 91,55 91,56 91,60 91,63 91,63 91,58 91,55 90,50
RZĘDNE SPODU PROJ. NAWIERZCHNI	91,15 91,15 91,31 91,35 91,33 91,33
RZĘDNE TERENU	91,57 91,49 91,46 89,20
ODLEGŁOŚCI	-2,75 0,00 0,15 2,15 2,23 2,50 2,73 3,78 5,50

PIK. 279,50

Pole pow. WYKOP = 0,33m2

Pole pow. NASYP = 1,94m2

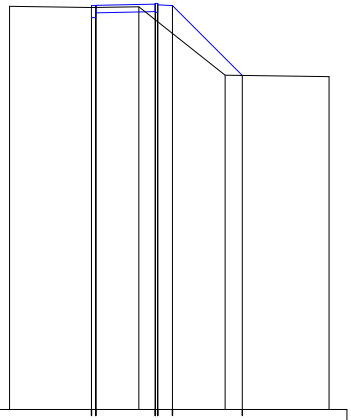

P.P. = 78,00m

RZĘDNE PROJEKTOWANE	91,59 91,59 91,60 91,64 91,67 91,67 91,62 91,59 89,24
RZĘDNE SPODU PROJ. NAWIERZCHNI	91,19 91,19 91,35 91,39 91,37 91,37
RZĘDNE TERENU	91,57 91,53 91,55 89,25 89,20
ODLEGŁOŚCI	-2,75 0,00 0,15 1,60 2,15 2,23 2,73 4,50 5,08 8,00

PIK. 289,50

Pole pow. WYKOP = 0,40m2

Pole pow. NASYP = 0,00m2

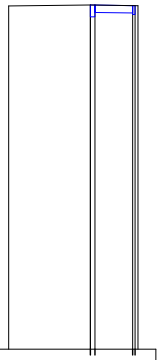

P.P. = 80,00m

RZĘDNE PROJEKTOWANE	91,58 91,58 91,56 91,56
RZĘDNE SPODU PROJ. NAWIERZCHNI	91,18 91,18 91,33 91,31 91,26 91,26
RZĘDNE TERENU	91,55 91,58 91,56
ODLEGŁOŚCI	-2,75 0,00 0,15 1,42 1,50 1,60

PIK. 298,50

Pole pow. WYKOP = 0,40m2

Pole pow. NASYP = 0,00m2

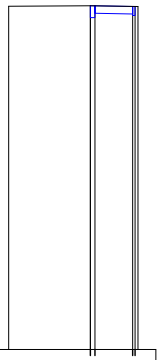

P.P. = 80,00m

RZĘDNE PROJEKTOWANE	91,57 91,57 91,54 91,54
RZĘDNE SPODU PROJ. NAWIERZCHNI	91,17 91,17 91,32 91,29 91,24 91,24
RZĘDNE TERENU	91,55 91,57 91,54
ODLEGŁOŚCI	-2,75 0,00 0,15 1,42 1,50 1,60

PIK. 303,50

Pole pow. WYKOP = 0,25m2

Pole pow. NASYP = 2,00m2

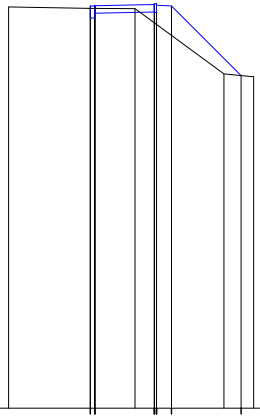

P.P. = 78,00m

RZĘDNE PROJEKTOWANE	91,53 91,53 91,54 91,58 91,61 91,61 91,56 91,53 89,19
RZĘDNE SPODU PROJ. NAWIERZCHNI	91,13 91,13 91,29 91,33 91,31 91,31
RZĘDNE TERENU	91,50 91,45 91,44 89,25 89,15
ODLEGŁOŚCI	-2,75 0,00 0,15 1,50 2,15 2,23 2,73 4,50 5,07 5,50

PIK. 322,00

Pole pow. WYKOP = 0,24m2

Pole pow. NASYP = 0,88m2

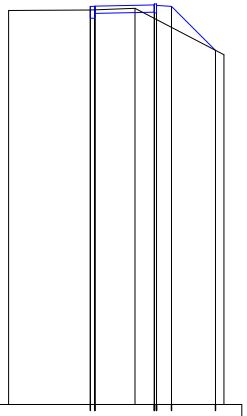

P.P. = 78,00m

RZĘDNE PROJEKTOWANE	91,40 91,40 91,41 91,45 91,48 91,48 91,43 91,40 89,92
RZĘDNE SPODU PROJ. NAWIERZCHNI	91,00 91,00 91,16 91,20 91,18 91,18
RZĘDNE TERENU	91,26 91,28 91,33 89,77
ODLEGŁOŚCI	-2,75 0,00 0,15 1,50 2,15 2,23 2,73 4,21 4,50

PIK. 354,00

Pole pow. WYKOP = 0,27m2

Pole pow. NASYP = 0,00m2



P.P. = 79,00m

RZĘDNE PROJEKTOWANE	90,87 90,87 90,88 90,92 90,95 90,95
RZĘDNE SPODU PROJ. NAWIERZCHNI	90,47 90,47 90,63 90,67 90,65 90,65
RZĘDNE TERENU	90,86 90,79 90,73
ODLEGŁOŚCI	-2,75 0,00 0,15 2,15 2,23 2,25

PIK. 381,00

Pole pow. WYKOP = 0,11m2

Pole pow. NASYP = 0,28m2

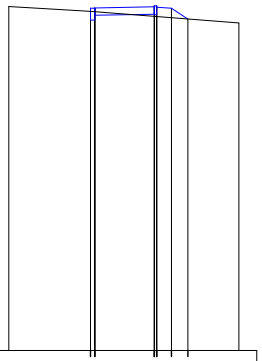

P.P. = 79,00m

RZĘDNE PROJEKTOWANE	90,52 90,52 90,53 90,57 90,60 90,60 90,55 90,52 90,15
RZĘDNE SPODU PROJ. NAWIERZCHNI	90,12 90,12 90,28 90,32 90,30 90,30
RZĘDNE TERENU	90,58 90,41 90,02
ODLEGŁOŚCI	-2,75 0,00 0,15 2,15 2,23 2,73 3,28 5,00

PIK. 400,00

Pole pow. WYKOP = 0,18m2

Pole pow. NASYP = 0,14m2

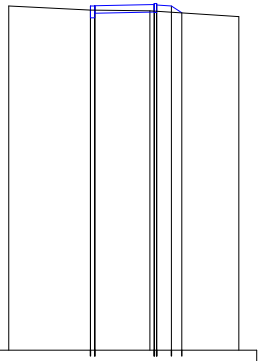

P.P. = 79,00m

RZĘDNE PROJEKTOWANE	90,58 90,58 90,59 90,63 90,66 90,66 90,61 90,58 90,35
RZĘDNE SPODU PROJ. NAWIERZCHNI	90,18 90,18 90,34 90,38 90,36 90,36
RZĘDNE TERENU	90,58 90,44 90,42 90,22
ODLEGŁOŚCI	-2,75 0,00 0,15 2,00 2,15 2,23 2,73 3,08 5,00

PIK. 410,00

Pole pow. WYKOP = 0,15m2

Pole pow. NASYP = 0,16m2

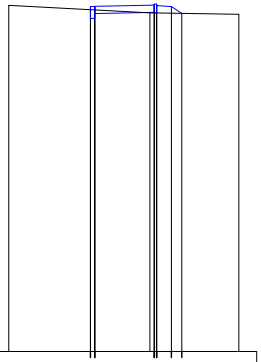

P.P. = 79,00m

RZĘDNE PROJEKTOWANE	90,61 90,61 90,62 90,66 90,69 90,69 90,64 90,61 90,38
RZĘDNE SPODU PROJ. NAWIERZCHNI	90,21 90,21 90,37 90,41 90,39 90,39
RZĘDNE TERENU	90,65 90,50 90,40 90,35
ODLEGŁOŚCI	-2,75 0,00 0,15 2,00 2,15 2,23 2,73 3,08 5,00

PIK. 418,00

Pole pow. WYKOP = 0,22m2

Pole pow. NASYP = 0,11m2

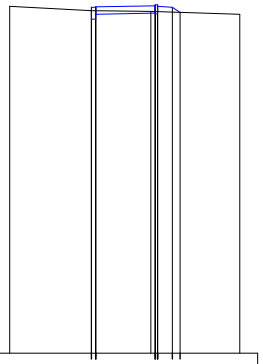

P.P. = 79,00m

RZĘDNE PROJEKTOWANE	90,64 90,64 90,65 90,69 90,72 90,72 90,67 90,64 90,47
RZĘDNE SPODU PROJ. NAWIERZCHNI	90,24 90,24 90,40 90,44 90,42 90,42
RZĘDNE TERENU	90,67 90,52 90,50 90,40
ODLEGŁOŚCI	-2,75 0,00 0,15 2,00 2,15 2,23 2,73 2,99 5,00

PIK. 438,00

Pole pow. WYKOP = 0,67m2

Pole pow. NASYP = 0,00m2

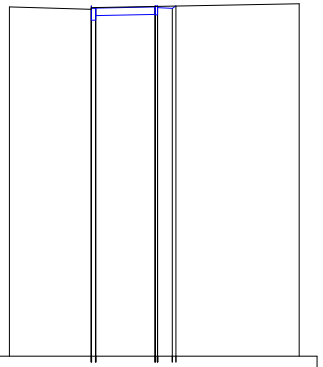

P.P. = 79,00m

RZĘDNE PROJEKTOWANE	90,78 90,70 90,70 90,71 90,75 90,78 90,78 90,73 90,70 90,78
RZĘDNE SPODU PROJ. NAWIERZCHNI	90,30 90,30 90,46 90,50 90,48 90,48
RZĘDNE TERENU	90,75 90,67 90,73 90,86
ODLEGŁOŚCI	-2,75 0,00 0,15 2,15 2,23 2,73 2,85 7,00

PIK. 475,00

Pole pow. WYKOP = 1,37m2

Pole pow. NASYP = 0,23m2

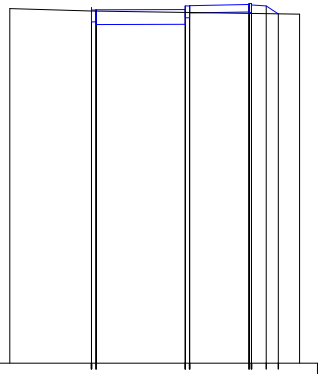

P.P. = 79,00m

RZĘDNE PROJEKTOWANE	90,96 90,88 90,88 90,89 90,90 91,02 91,02 91,03 91,07 91,10 91,10 91,05 91,02 90,75
RZĘDNE SPODU PROJ. NAWIERZCHNI	90,48 90,48 90,39 90,40 90,62 90,62 90,78 90,82 90,80 90,80
RZĘDNE TERENU	90,93 90,85 90,74
ODLEGŁOŚCI	-2,75 0,00 0,15 3,15 3,30 5,30 5,38 5,88 6,28 7,00

PIK. 550,00

Pole pow. WYKOP = 0,09m2

Pole pow. NASYP = 0,30m2



P.P. = 79,00m

RZĘDNE PROJEKTOWANE	91,35 91,35 91,36 91,40 91,43 91,43 91,38 91,35 90,97
RZĘDNE SPODU PROJ. NAWIERZCHNI	90,95 90,95 91,11 91,15 91,13 91,13
RZĘDNE TERENU	91,27 91,21 91,15 90,92
ODLEGŁOŚCI	-2,75 0,00 0,15 1,00 2,15 2,23 2,73 3,30 4,00

PIK. 434,50

Pole pow. WYKOP = 0,23m2

Pole pow. NASYP = 0,09m2

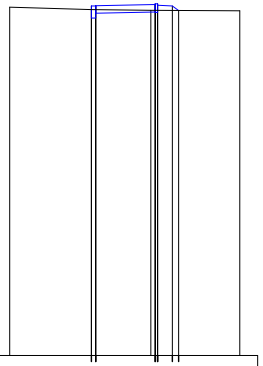

P.P. = 79,00m

RZĘDNE PROJEKTOWANE	90,76 90,76 90,77 90,81 90,84 90,84 90,79 90,76 90,61
RZĘDNE SPODU PROJ. NAWIERZCHNI	90,36 90,36 90,52 90,56 90,54 90,54
RZĘDNE TERENU	90,72 90,64 90,62 90,60
ODLEGŁOŚCI	-2,75 0,00 0,15 2,00 2,15 2,23 2,73 2,94 5,00

PIK. 450,00

Pole pow. WYKOP = 0,32m2

Pole pow. NASYP = 0,15m2

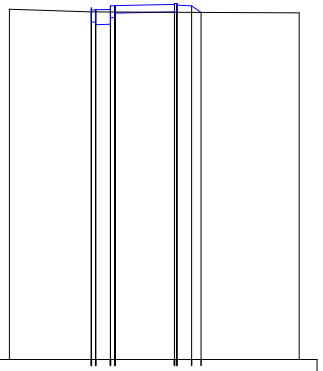

P.P. = 79,00m

RZĘDNE PROJEKTOWANE	90,84 90,76 90,76 90,77 90,78 90,90 90,90 90,91 90,95 90,98 90,98 90,93 90,90 90,68
RZĘDNE SPODU PROJ. NAWIERZCHNI	90,36 90,36 90,27 90,28 90,50 90,50 90,66 90,70 90,68 90,68
RZĘDNE TERENU	90,79 90,70 90,67
ODLEGŁOŚCI	-2,75 0,00 0,15 0,65 0,80 2,80 2,88 3,38 3,70 7,00

PIK. 520,00

Pole pow. WYKOP = 0,44m2

Pole pow. NASYP = 0,03m2

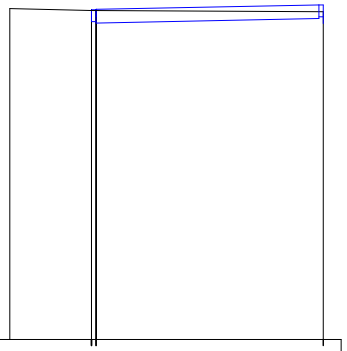

P.P. = 80,00m

RZĘDNE PROJEKTOWANE	91,10 91,10 91,11 91,17
RZĘDNE SPODU PROJ. NAWIERZCHNI	90,70 90,70 90,86
RZĘDNE TERENU	91,14 91,07 91,03
ODLEGŁOŚCI	-2,75 0,00 0,15 8,00

PIK. 574,00

Pole pow. WYKOP = 0,47m2

Pole pow. NASYP = 0,02m2



P.P. = 80,00m

RZĘDNE PROJEKTOWANE	91,49 91,41 91,41 91,42
RZĘDNE SPODU PROJ. NAWIERZCHNI	91,01 91,01 91,17
RZĘDNE TERENU	91,38 91,39
ODLEGŁOŚCI	-2,75 0,00 0,15

PIK. 600,00

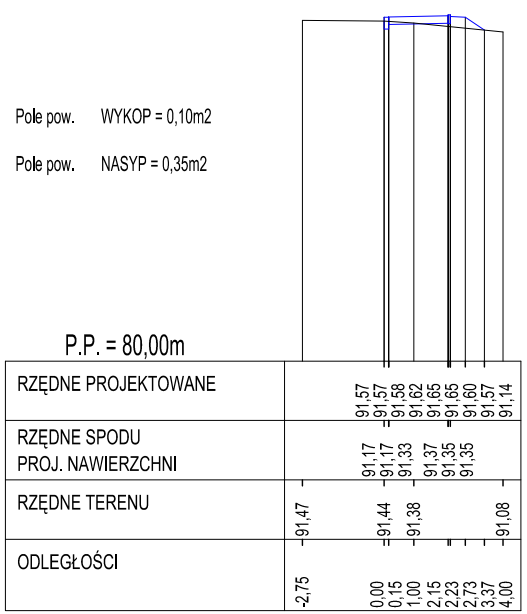

PIK. 625,00

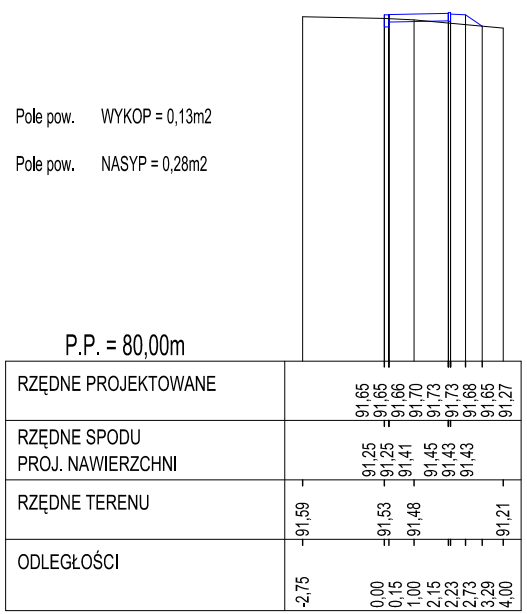

PIK. 664,00

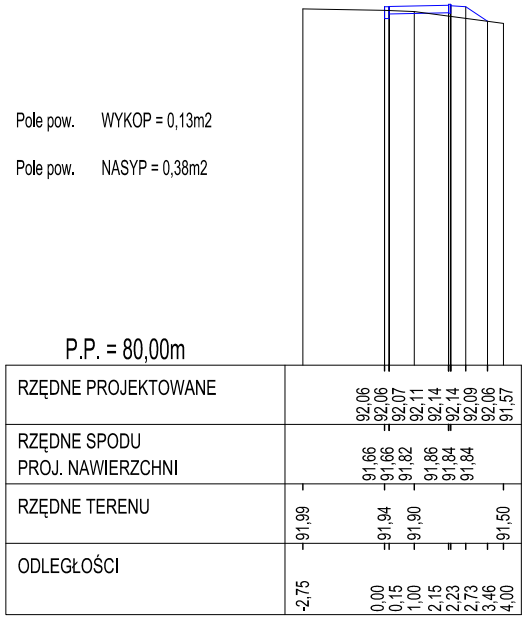



PIK. 655,00

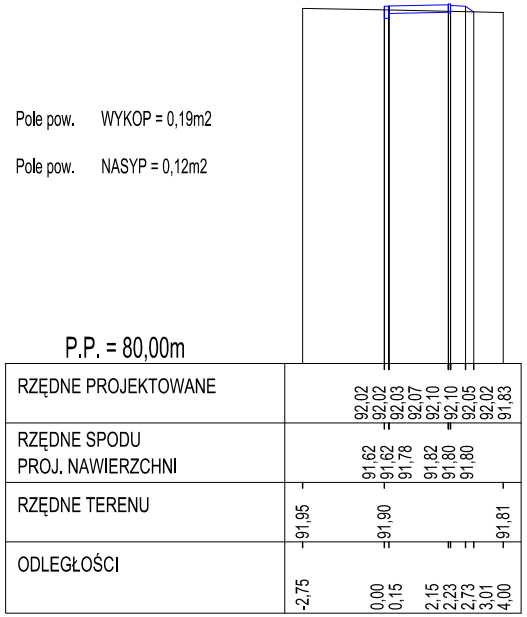

PHUB "TRASA" Sp. z o. o. Biuro Projektów ul. Żeromskiego 7 21-500 Biała Podlaska			Skala 1:200/2000
Inwestor:	**Powiat Wołomiński** **ul. Prądzyńskiego 3; 05-200 Wołomin**		Rys. nr 5
Zadanie	**Budowa chodnika w ciągu drogi powiatowej nr 4311W** **w msc. Stary Kraszew**		Data 12.2012
Nazwa rysunku	**Pryekroje poprzeczne**	Nr upr. / spec.	Podpis
Projektant	mgr inż. Tomasz Mikołajuk	LUB/0017/POOD/12	